



ФЕДЕРАЛЬНОЕ АВТОНОМНОЕ УЧРЕЖДЕНИЕ
РОСДОРНИИ

Федеральная государственная информационная система контроля за формированием и использованием средств дорожных фондов (ФГИС СКДФ)

Коновалов Руслан Валентинович

Заместитель директор департамента создания и
эксплуатации информационных систем ФАУ «РОСДОРНИИ»



Надежный инструмент планирования дорожных работ, формирования и расходования средств дорожных фондов

1

Единая цифровая база технических характеристик объектов дорожного хозяйства



4

Планирование программ работ



2

Система сбора и оценки данных инструментальной диагностики



5

Реализация программ работ



3

Система сбора данных о средствах дорожных фондов



6

Формирование статистической отчетности



7

Цифровой паспорт дорожной деятельности субъекта

7.1

Дополнительные соглашения к Меморандумам с Росавтодором



1

Единая цифровая база технических характеристик объектов дорожного хозяйства

РЕЕСТР ВСЕХ АВТОМОБИЛЬНЫХ ДОРОГ ОБЩЕГО ПОЛЬЗОВАНИЯ

Дороги

Поиск по названию, идентификационному или учётному номеру Фильтры Помощь

Эксплуатация Участки Строительство Черновики дорог

1 067 367 дорог общей протяжённостью 1 528 401,868 км Показать на карте Добавить дорогу

Наименование	Протяжённость, км	Число полос	Аварийно-опасные участки		Код СКДФ
			Количество	Протяжённость, км	
M-1 "Беларусь" Москва - граница с Республикой Беларусь Московская область, Смоленская область	514,895	2; 4; 6; 8	5	2,129	89811
M-1 "Беларусь" Москва - граница с Республикой Беларусь (0+000 - 4+030) ГК "Автодор"	6,910	2	0	нет данных	12757364
M-1 "Беларусь" Москва - граница с Республикой Беларусь (1+250 - 19+500) ГК "Автодор"	18,535	4; 6; 8	0	нет данных	12930281
M-1 "Беларусь" Москва - граница с Республикой Беларусь (7+912 - 10+100), (транспортная развязка на пересечении Подушкинского шоссе с Новым выходом на Московскую кольцевую автомобильную дорогу с федеральной автомобильной дороги М-1 "Беларусь" - от Москвы до границы с Республикой Беларусь (на Минск, Брест) ГК "Автодор"	1,964	4	0	нет данных	122423634
M-1 "Беларусь" Москва - граница с Республикой Беларусь (12+600 - 14+200), (транспортная развязка на пересечении Можайского шоссе с Новым выходом на Московскую кольцевую автомобильную дорогу с федеральной автомобильной дороги М-1 "Беларусь" - от Москвы до границы с Республикой Беларусь (на Минск, Брест) ГК "Автодор"	1,451	4	0	нет данных	122423636
M-1 "Беларусь" Москва - граница с Республикой Беларусь(17+083 - 456+780) ГК "Автодор"	448,992	4; 6; 8	5	2,129	241675
M-1 "Беларусь" Москва - граница с Республикой Беларусь (45+100 - 66+000) ГК "Автодор"	37,043	2	0	нет данных	122419351
M-2 "Крым" Москва - Тула - Орел - Курск - Белгород - граница с Украиной Белгородская область, Воронежская область, Курская область, Московская область, Орловская область, Тульская область	1 233,057	2; 3; 4; 6; 8	29	18,696	89839
M-3 "Украина" Москва - Калуга - Брянск - граница с Украиной Брянская область, Калужская область, Курская область, Московская область	474,499	2; 4; 6	8	3,631	89869
M-4 "Дон" Москва - Воронеж - Ростов-на-Дону - Краснодар - Новороссийск Воронежская область, Краснодарский край, Липецкая область, Московская область, Республика Адыгея, Ростовская область, Тульская область	1 947,116	2; 3; 4; 6; 8	40	27,885	89771

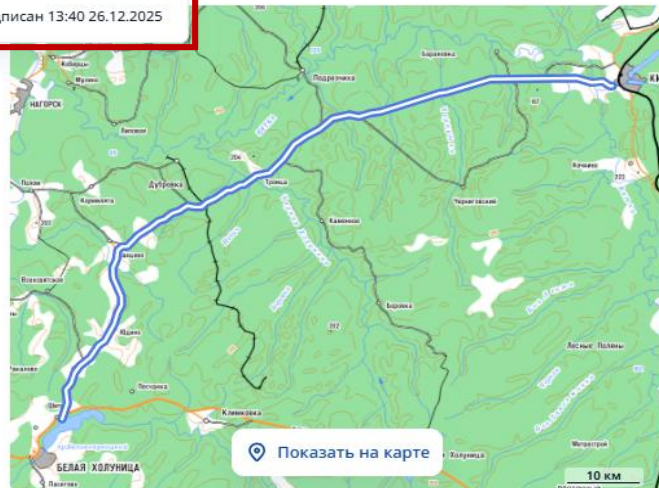
- 🔍 Поиск по характеристикам
- 📄 Основные сведения
- 📍 Местоположение
- 🏢 Эксплуатирующие организации
- 📄 Дополнительная информация об участках
- 📄 Общие технические данные
- 📄 Скорость движения 1
- 📄 Нагрузка на ось 1
- 📄 Пропускная способность 1
- 📄 Среднегодовая суточная интенсивность движения и состав движения 2
- 📄 Проезжая часть и земляное полотно
- 📄 Категория 1
- 📄 Класс 1
- 📄 Число полос движения 1
- 📄 Ширина основной проезжей части дороги 1
- 📄 Земляное полотно 1
- 📄 Тип дорожной одежды, вид и материал дорожного покрытия 1
- 📄 Нормативное/ненормативное состояние
- 📄 Участки, соответствующие нормативным требованиям 25
- 📄 Искусственные сооружения
- 📄 **Мостовые сооружения 5**

Белая Холуница - Кирс

← К дороге

● Действует 🔄 Версии паспорта 📄 Добавить черновик 🗑️ Утратил силу

Подписан 13:40 26.12.2025



Субъект
Кировская область

Муниципальное образование
м.о. Верхнекамский; м.р-н Белохолуницкий

Начало участка, км+м
0+000

Площадь, м²
687 100

Входит в опорную сеть
нет данных

Техническая категория
IV

Класс

Наименование
Белая Холуница - Кирс

Идентификационный номер
33 ОП МЗ ЭЗН-030

Код СКДФ
795107

Вид разрешенного использования
нет данных

Владелец
КОГКУ "Дорожный комитет Кировской области"

Поселение
нет данных

Конец участка, км+м
103+200

Балансовая стоимость, тыс. Р
755 199,128

Типы дорожной одежды
Капитальные

Число полос движения, шт.

Учетный номер
33Н-030

Код паспорта
379383999

Значение автомобильной дороги
Автомобильные дороги регионального или межмуниципального значения

Протяженность, км
103,2

Остаточная стоимость, тыс. Р
45 851,519

Виды покрытия
Асфальтобетонные

Дорожно-климатическая зона

🔍 Помощь

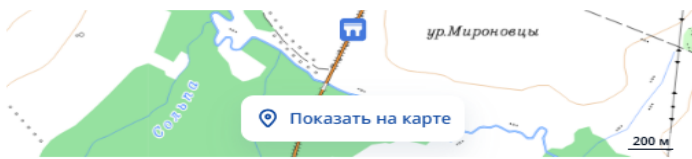
← скдф.рф Мост через р.Иванцевка на км 25+480 автомобильной дороги Белая Холуница-Кирс — ФГИС СКДФ

Поиск по характеристикам

Мост через р.Иванцевка на км 25+480 автомобильной дороги Белая Холуница-Кирс

← К списку мостов

● Действует ⌚ Версии паспорта ✎ Редактировать



Показать на карте

Местоположение, км+м	25+494	Протяжённость, пог.м	27,76
Вид мостового сооружения	МОСТ	Техническое состояние	Удовлетворительное
Наименование основного препятствия	Иванцевка	Направление движения	нет данных
Балансовая стоимость, тыс. Р	1 317,914		
Агломерация	нет данных		
Поселение	нет данных		
Населённый пункт	нет данных		
Наименование участка дороги	Белая Холуница - Кирс		
Конец, км+м	25+508		

Вид пересекаемого препятствия
Река

Дата ввода в эксплуатацию
01.01.1979

Субъект
Кировская область

Владелец
Кировское Областное Государственное казенное учреждение "Дорожный комитет Кировской области"

Муниципальное образование
нет данных

Элемент планировочной структуры
нет данных

Значение
автомобильная дорога регионального или межмуниципального значения

Начало, км+м
25+480

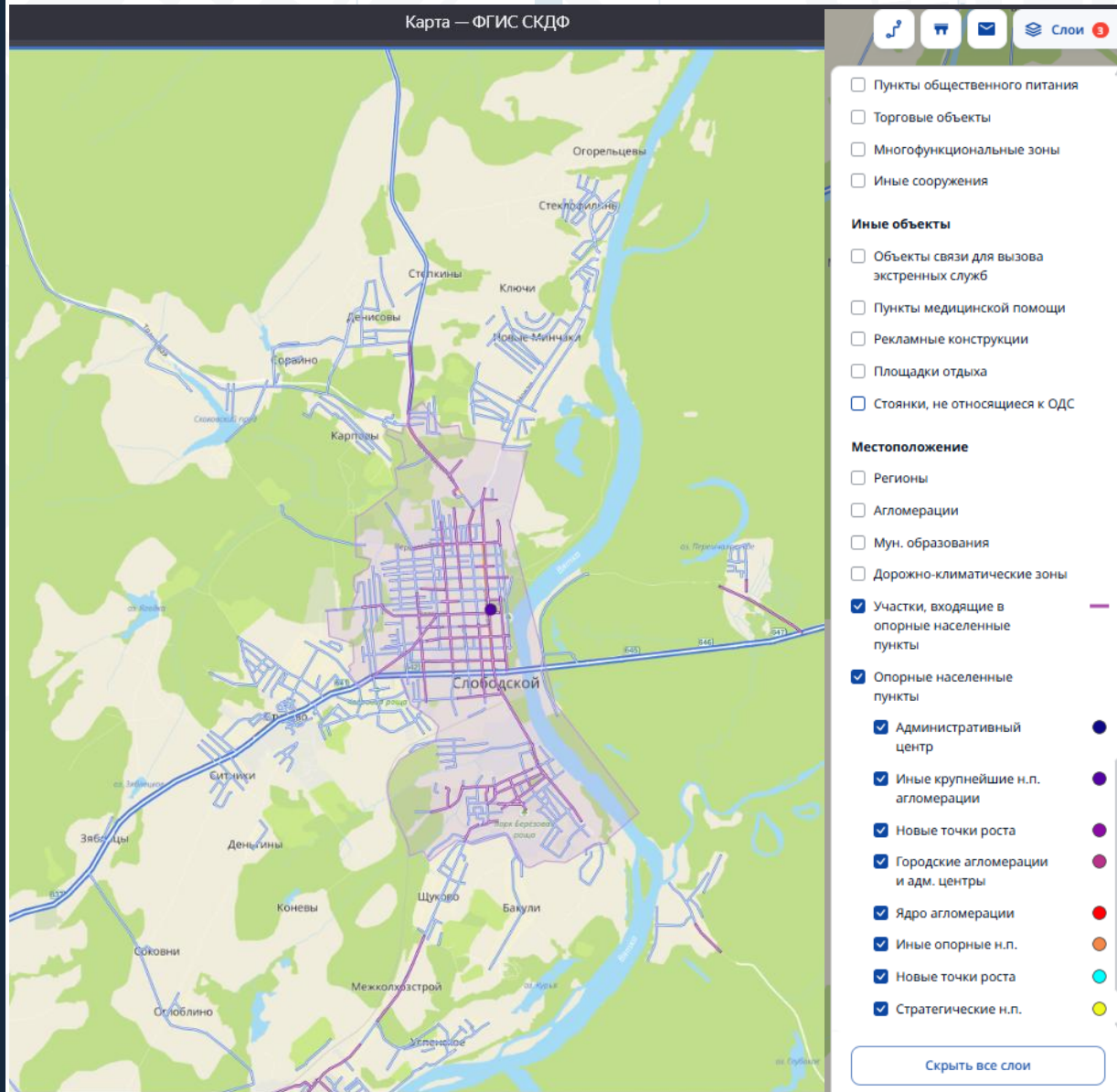
Технические характеристики ^

Число полос движения, шт	2	Категория участка автомобильной дороги	IV	Тип расположения	нет данных
Тип покрытия мостового полотна	Асфальтобетон, в том числе, из холодных смесей	Тип сооружения по материалу	Железобетон	Предельно допустимая масса ТС, тонн	нет данных
Класс нормативной нагрузки	нет данных	Предельно допустимая нагрузка на ось ТС, тонн	нет данных	Полная ширина мостового сооружения, м	10,7

Общая информация
Технические характеристики
Габариты приближения
Капитальный ремонт
Дополнительные параметры
Параметры ограничений движения
Результаты диагностики
Документация
Фотографии

КР

ЦИФРОВАЯ КАРТА АВТОДОРОГ: ВАРИАЦИИ СЛОЕВ (УЧАСТКИ АВТОДОРОГ ОНП)



Статус работы 84 субъектов по внесению сведений в участки ОНП :

51 – субъект завершил работу;

33 – субъекта продолжают работу, из которых 17 субъектов являются отстающими (сверху вниз от наиболее отстающих к наименее):

- Забайкальский край
- Чувашская Республика
- Курганская область
- Краснодарский край
- Республика Крым
- Чеченская Республика
- Саратовская область
- Воронежская область
- Московская область
- Республика (Саха) Якутия
- Республика Мордовия
- Удмуртская Республика
- Ханты-Мансийский автономный округ - Югра
- Челябинская область
- Тверская область
- Республика Бурятия
- Тюменская область

Утверждены ЭЦП сведения в участках протяженностью 140,3 тыс. км, работа в 103 ОНП по 2332 участкам протяженностью 3433,5 км продолжается.

По 14 ОНП Забайкальского края и Тверской области работа не проводится



4

Планирование программ работ



ШЕСТИЛЕТНИЕ ПЛАНЫ ДОРОЖНОЙ ДЕЯТЕЛЬНОСТИ СУБЪЕКТОВ 2026-2031

← ↻ 🏠 скдф.рф Региональные программы — ФГИС СКДФ 75% Спросить Алису AI 🗂️ 📄

Региональные программы

Поиск по наименованию [Помощь](#)

Федеральные округа Субъекты РФ **2026-2031** Статус

73 программы + Добавить программу [Сводный отчёт](#)

Субъект	Наименование	Сроки реализации	Статус утверждения	Дата статуса	Количество объектов
Алтайский край	Шестилетний план дорожной деятельности Алтайский край 2026-2031	2026-2031	● Черновик	20.01.2026	563
Амурская область	Шестилетний план дорожной деятельности Амурская область 2026-2031	2026-2031	● Черновик	28.01.2026	313
Архангельская область	Шестилетний план дорожной деятельности Архангельская область 2026-2031	2026-2031	● Черновик	21.01.2026	83
Белгородская область	Шестилетний план дорожной деятельности Белгородская область 2026-2031	2026-2031	● Черновик	15.01.2026	1155
Брянская область	Шестилетний план дорожной деятельности Брянская область 2026-2031	2026-2031	● Черновик	12.01.2026	1301
Владимирская область	Шестилетний план дорожной деятельности Владимирская область 2026-2031	2026-2031	● Черновик	23.01.2026	421
Волгоградская область	Шестилетний план дорожной деятельности Волгоградская область 2026-2031	2026-2031	● Черновик	28.01.2026	1012
Вологодская область	Шестилетний план дорожной деятельности Вологодская область 2026-2031	2026-2031	● Черновик	23.12.2025	196
г. Санкт-Петербург	Шестилетний план дорожной деятельности г. Санкт-Петербург 2026-2031	2026-2031	● Черновик	15.01.2026	873
Еврейская автономная область	Шестилетний план дорожной деятельности Еврейская автономная область 2026-2031	2026-2031	● Черновик	27.01.2026	36
Запорожская область	Шестилетний план дорожной деятельности Запорожская область 2026-2031	2026-2031	● Черновик	16.01.2026	0
Иркутская область	Шестилетний план дорожной деятельности Иркутская область 2026-2031	2026-2031	● Черновик	26.01.2026	99
Кабардино-Балкарская Республика	Шестилетний план дорожной деятельности Кабардино-Балкарская Республика 2026-2031	2026-2031	● Черновик	30.12.2025	170
Калининградская область	Шестилетний план дорожной деятельности Калининградская область 2026-2031	2026-2031	● Черновик	26.01.2026	167
Калужская область	Шестилетний план дорожной деятельности Калужская область 2026-2031	2026-2031	● Черновик	13.01.2026	108
Карачаево-Черкесская Республика	Шестилетний план дорожной деятельности Карачаево-Черкесская Республика 2026-2031	2026-2031	● Черновик	29.01.2026	61

ПРОГРАММА ДОРОЖНОЙ ДЕЯТЕЛЬНОСТИ СУБЪЕКТА 2026-2031

Шестилетний план дорожной деятельности Кировская область 2026-2031

Поиск по названию или код мероприятия Фильтры 2 Помощь

Программы дорожной деятельности > Шестилетний план дорожной деятельности Кировская область 2026-2031

● Черновик [Редактировать](#) [+ Добавить объект](#) [Отправить на согласование](#)

Сводная таблица Предлагаемые системой Информация о программе

Мероприятия	Учётный номер а/д Наименование	Код объекта	Сроки производства работ, г		Объём и стоимость работ в 2026 - 2031 годах, в ценах соответствующих лет									
			Количество объектов		Обеспечено финансированием						Потребность			
			начало окончание		Финансирование				Вводные мощности		Финанси			
					всего, тыс. Р	в том числе по источникам, тыс. Р				км	пог. м	всего, тыс. Р	в том ч	
Федеральный бюджет	Региональный бюджет	Местный бюджет	Иные источники	Федеральный бюджет		Региональный бюджет								
Всего по субъекту			объектов: 184		88 259 644,084	35 364 045,600	17 663 633,992	34 498,482	101 756,450	932,844	3 159,47	77 266 048,960	73 774 398,520	3 49
Всего по региональным и межмуниципальным а/д			объектов: 153		64 699 701,082	28 134 283,000	15 579 997,292	0,000	0,000	859,738	2 886,31	76 737 640,730	73 256 558,520	3 48
Строительство			объектов: 11		6 507 707,300	4 687 464,800	1 820 242,500	0,000	0,000	8,285	318,00	41 402 576,970	41 253 857,270	14
Реконструкция			объектов: 13		2 016 030,300	0,000	2 016 030,300	0,000	0,000	16,100	105,15	21 629 087,450	21 574 311,450	5
Капитальный ремонт			объектов: 33		4 285 624,126	61 801,656	4 223 822,470	0,000	0,000	51,353	453,87	5 614 965,530	4 462 900,000	1 15
Ремонт			объектов: 96		30 904 918,566	23 385 016,544	7 519 902,022	0,000	0,000	784,000	2 009,29	8 091 010,780	5 965 489,800	2 12
Содержание					20 985 420,790					2 623,996				
Всего по местным а/д			объектов: 31		23 559 943,002	7 229 762,600	2 083 636,700	34 498,482	101 756,450	73,106	273,16	528 408,230	517 840,000	10
Строительство			объектов: 2		6 431 706,800	6 346 216,200	84 847,300	643,300	0,000	0,740	0,00	528 408,230	517 840,000	10
Реконструкция			объектов: 1		88 540,042	0,000	87 654,600	885,442	0,000	0,000	54,31	0,000	0,000	
Дороги			объектов: 0		0,000	0,000	0,000	0,000	0,000	0,000	0,00	0,000	0,000	
ИССО			объектов: 1		88 540,042	0,000	87 654,600	885,442	0,000	0,000	54,31	0,000	0,000	
СМР			объектов: 1		88 540,042	0,000	87 654,600	885,442	0,000	0,000	54,31	0,000	0,000	
33 407-096 Реконструкция мостового сооружения Путепровод (Автодорожный) на Автомобильная дорога от ул. Ленина до ж/д переезда "Боёво" (2+170 - 2+212)	1744108		2025 2026		88 540,042	0,000	87 654,600	885,442	0,000	0,000	54,31	0,000	0,000	

ХАРАКТЕРИСТИКИ МЕРОПРИЯТИЯ

Кировская область

Программы работ > Карточка программы > Карточка объекта

Черновик Редактировать

Планирование Реализация Гарантийные обязательства

Реконструкция мостового сооружения Путепровод (Автомобильный) на Автомобильная дорога от ул. Ленина до ж/д переезда "Боёво" (2+170 - 2+212)

Учётный номер дороги
33 407-096

Дорога
автомобильная дорога от ул. Ленина до просп. Мира (включая ул. 60 лет Октября и ул. Братьев Васнецовых)

Код ОКС дороги

Тип ИССО
Мостовое сооружение

Вид ИССО
путепровод

ИССО
Путепровод (Автомобильный) на Автомобильная дорога от ул. Ленина до ж/д переезда "Боёво" (2+170 - 2+212)

Код ОКС ИССО

Основание

Мероприятие

Вид работ
Реконструкция

Тип работ
СМР

Объект

Вид объекта
ИССО

Тип объекта
ИССО

Сроки производства работ

Дата начала
2025

Дата окончания
2026

Участки работ

Начало участка, км+м	Конец участка, км+м	Протяженность		Площадь, м2	Опорные населенные пункты	Агломерация	Опорная сеть	Северный завоз	Участки туристского маршрута
		км	пог. м.						
2+184	2+226	0,042	0,00	0,000	г. Кирово-Чепецк;	Кировская агломерация	Нет	Нет	Нет

Стоимость объекта по ПСД в ценах соответствующих лет

149 146,142 тыс. Р

Технические показатели объекта

ПОКАЗАТЕЛИ ФЕД ПРОЕКТОВ. АВТОСВЕРКА ИХ ДОСТИЖЕНИЯ

Шестилетний план дорожной деятельности Кировская область 2026-2031

Программы дорожной деятельности > Шестилетний план дорожной деятельности Кировская область 2026-2031

● Черновик ✎ Редактировать + Добавить объект 📧 Отправить на согласование

Сводная таблица Предлагаемые системой **Информация о программе**

Организация
МИНИСТЕРСТВО ТРАНСПОРТА КИРОВСКОЙ ОБЛАСТИ

Дорожные фонды и лимиты ^

🔍	Год	Распределение средств на дорожную деятельность, тыс. Р	Общий объем ассигнований РДФ, тыс. Р	Общий объем ассигнований МДФ, тыс. Р	Лимиты Федерального бюджета, тыс. Р	Распределённый федеральный бюджет, тыс. Р	Разница распределения, тыс. Р
	Всего	88 823 074,028	97 187 115,400	56 175 660,000	38 155 956,700	35 364 045,600	2 791 911,100
⋮	2026	16 071 255,894	16 700 234,700	9 362 610,000	6 153 537,400	6 114 043,100	39 494,300
⋮	2027	14 916 548,690	15 589 808,600	9 362 610,000	6 131 597,600	6 008 462,300	123 135,300
⋮	2028	14 284 864,040	15 636 245,300	9 362 610,000	5 879 682,700	5 755 233,500	124 449,200
⋮	2029	14 118 615,680	16 069 041,400	9 362 610,000	6 312 478,800	6 187 648,200	124 830,600
⋮	2030	14 696 157,614	16 595 892,700	9 362 610,000	6 839 330,100	6 382 355,500	456 974,600
⋮	2031	14 735 632,110	16 595 892,700	9 362 610,000	6 839 330,100	4 916 303,000	1 923 027,100

+ Добавить дорожный фонд и лимит

Показатели ^

🔍	Наименование показателя	Ед.изм.	2025			2026			2027			2028		
			план	факт	расчет	план	факт	расчет	план	факт	расчет	план	факт	расчет
⋮	● Доля автомобильных дорог регионального и межмуниципального значения, соответствующих нормативным требованиям	%	52.7	55.942		53.345	0	59.07	54.734	0	64.10	56.364	0	70.02
⋮	Доля дорожной сети крупнейших городских агломераций, находящаяся в нормативном состоянии	%	0	0		0	0		0	0		0	0	



7

Цифровой паспорт дорожной деятельности субъекта

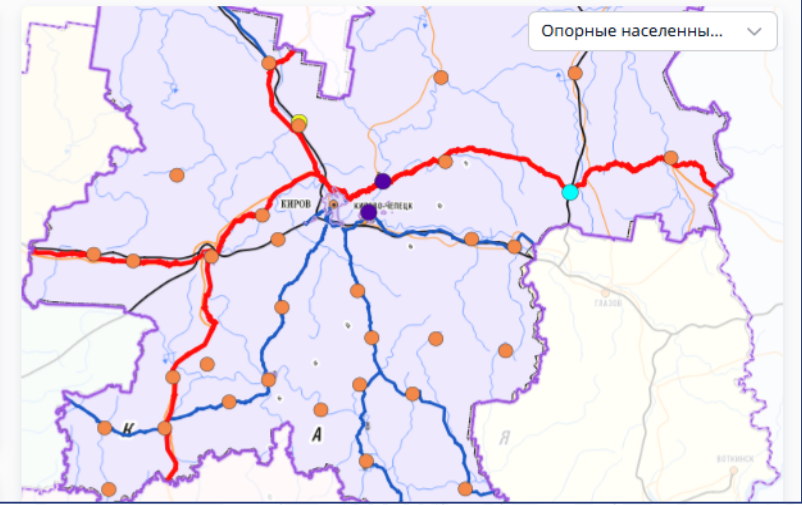


- 🏠
- 📁
- 📄
- 📄
- 📊**
- 📄
- 📄

Столица Киров	Федеральный округ Приволжский ФО	Площадь 0,120 млн. км	Население 1,130 млн. чел.
Губернатор Соколов Александр Валентинович +7 (8332) 64-62-80 region@ako.kirov.ru	Первый заместитель Правительства Жердев Алексей Александрович +7 (8332) 27-27-16 region@ako.kirov.ru	Министр Петряков Алексей Вячеславович +7 (833) 264-62-80 region@ako.kirov.ru	Куратор СКДФ Захарова Анастасия Васильевна +7 (495) 540-08-20 доб. 6411 zakharova@rosdornii.ru

Автомобильные дороги

Дорожная сеть	25 170,433 км	Опорная сеть	1 951,527 км
Федеральные из них в нормативе 59,90 %	по 1-ДГ 785,944 км	Федеральные из них в нормативе 59,90 %	СКДФ 0,000 км
Региональные из них в нормативе 52,52 %	2 623,801 км	Региональные из них в нормативе 76,26 %	1 165,733 км
Местные из них в нормативе 24,77 %	21 907,900 км	76,23 %	





7.1

Дополнительные соглашения к Меморандумам с Росавтодором

РЕЕСТР ДОПОЛНИТЕЛЬНЫХ СОГЛАШЕНИЙ

Соглашения к меморандумам

29 соглашений

🔍 Фильтры

+ Добавить

🔗	Субъект	Наименование	Сроки реализации	Номер меморандума	Дата меморандума	Номер соглашения	Дата соглашения	Статус	Код СКДФ
	Красноярский край	Дополнительное соглашение к меморандуму Красноярский край 2026-2031	2026-2031	ФДА 30/82	17.11.2022	3	20.02.2026	● Черновик	91
	Калининградская область	Дополнительное соглашение к меморандуму Калининградская область 2026-2031	2026-2031	ФДА 30/99	28.11.2022	нет данных	нет данных	● Черновик	92
	Республика Адыгея	Дополнительное соглашение к меморандуму Республика Адыгея 2026-2026	2026-2026	ФДА 30/53	17.11.2022	нет данных	нет данных	● Черновик	93
	Алтайский край	Дополнительное соглашение к меморандуму Алтайский край 2026-2031	2026-2031	ФДА 30/57	17.11.2022	нет данных	нет данных	● Черновик	94
	Курганская область	Дополнительное соглашение к меморандуму Курганская область 2026-2031	2026-2031	ФДА 30/100/1	28.11.2022	нет данных	нет данных	● Черновик	95
	Вологодская область	Дополнительное соглашение к меморандуму Вологодская область 2026-2031	2026-2031	ФДА 30/54	17.11.2022	нет данных	нет данных	● Черновик	96
	Белгородская область	Дополнительное соглашение к меморандуму Белгородская область 2026-2031	2026-2031	ФДА 30/97	28.11.2022	нет данных	нет данных	● Черновик	97
	Еврейская автономная область	Дополнительное соглашение к меморандуму Еврейская автономная область 2026-2031	2026-2031	ФДА 30/66	17.11.2022	нет данных	нет данных	● Черновик	98
	Оренбургская область	Дополнительное соглашение к меморандуму Оренбургская область 2026-2031	2026-2031	ФДА 30/23	17.11.2022	нет данных	нет данных	● Черновик	99
	Пермский край	Дополнительное соглашение к меморандуму Пермский край 2026-2031	2026-2031	ФДА 30/86	17.11.2022	нет данных	нет данных	● Черновик	100
	Республика Башкортостан	Дополнительное соглашение к меморандуму Республика Башкортостан 2026-2031	2026-2031	ФДА 30/74	17.11.2022	нет данных	нет данных	● Черновик	101
	Краснодарский край	Дополнительное соглашение к меморандуму Краснодарский край 2026-2031	2026-2031	ФДА 30/34	17.11.2022	нет данных	нет данных	● Черновик	102
	Орловская область	Дополнительное соглашение к меморандуму Орловская область 2026-2031	2026-2031	ФДА 30/20	17.11.2022	нет данных	нет данных	● Черновик	103
	Амурская область	Дополнительное соглашение к меморандуму Амурская область 2026-2031	2026-2031	ФДА 30/40	17.11.2022	нет данных	нет данных	● Черновик	104
	Республика Карелия	Дополнительное соглашение к меморандуму Республика Карелия 2026-2031	2026-2031	ФДА 30/29	17.11.2022	нет данных	нет данных	● Черновик	105

← ↻ 🔒 скдф.рф

Дополнительное соглашение к меморандуму Красноярский край 2026-2031 — ФГИС СКДФ

⋮ 80%

Дополнительное соглашение к меморандуму Красноярский край 2026-2031

Соглашения к меморандумам > Дополнительное соглашение к меморандуму Красноярский край 2026-2031

● Черновик

⬇ Скачать

Поиск по характеристикам

- Общая информация
- Подписант
- Изменения, вносимые в меморандум
- Приложение 1
- Приложение 2
- Приложение 3
- Приложение 4
- Приложение 5
- Приложение 6
- Приложение 7

Информация по соглашению | Редактирование информации | Процесс согласования

Обновлено 09.02.2026 в 17:22:11 | [Обновить данные](#)

Номер соглашения	Дата соглашения	Номер меморандума	Дата меморандума
3	20.02.2026	ФДА 30/82	17.11.2022

Подписант

Должность	ФИО	ФИО в родительном падеже	ИНН
Первый заместитель губернатора	Медведев Алексей Михайлович	Медведева Алексея Михайловича	2466073907

КПП	ОГРН	Адрес
246601001	1022402674744	нет данных

Изменения, вносимые в меморандум ▾

Показатели развития дорожного хозяйства (Приложение 1) ▾

Планируемое финансовое обеспечение дорожной деятельности. Сведения о планируемых объемах выполнения работ (протяженности объектов) (Приложение 2) ▾

Перечень объектов автомобильных дорог, имеющих социальную значимость (Приложение 3) ▾

Перечень автомобильных дорог (участков дорог) общего пользования местного, регионального и федерального значения, включенных в дорожную сеть городской агломерации (Приложение 4) ▾

Перечень автомобильных дорог (участков дорог) федерального значения, планируемых к передаче на различный уровень собственности (Приложение 5) ▾

Перечень автомобильных дорог (участков дорог) общего пользования местного, регионального и федерального значения, включенных в дорожную сеть опорных населенных пунктов (Приложение 6) ▾

Перечень мероприятий направленный на реализацию мастер-планов развития городов (Приложение 7) ▾

Поиск по характеристикам

- Общая информация
- Подписант
- Изменения, вносимые в меморандум
- Приложение 1
- Приложение 2
- Приложение 3
- Приложение 4
- Приложение 5
- Приложение 6
- Приложение 7

Дополнительное соглашение к меморандуму Красноярский край 2026-2031

Соглашения к меморандумам > Дополнительное соглашение к меморандуму Красноярский край 2026-2031

Черновик

Скачать PDF

Информация по соглашению Редактирование информации Процесс согласования

Обновлено 09.02.2026 в 17:22:10 Обновить данные

Номер соглашения	Дата соглашения	Номер меморандума	Дата меморандума
3	20.02.2026	ФДА 30/82	17.11.2022
Подписант			
Должность	ФИО	ФИО в родительном падеже	ИНН
Первый заместитель губернатора	Медведев Алексей Михайлович	Медведева Алексея Михайловича	2466073907
КПП	ОГРН	Адрес	
246601001	1022402674744	нет данных	

Изменения, вносимые в меморандум ^

Федеральное дорожное агентство, именуемое в дальнейшем «Росавтодор», в лице руководителя Федерального дорожного агентства Новикова Романа Витальевича, действующего на основании Положения о Федеральном дорожном агентстве, утвержденного постановлением Правительства Российской Федерации от 23 июля 2004 г. № 374, и распоряжения Правительства Российской Федерации от 17 мая 2021 г. № 1270-р «О руководителе Федерального дорожного агентства», с одной стороны, и Правительство Красноярского края, именуемое в дальнейшем «Субъект», в лице Медведева Алексея Михайловича, действующего на основании Устава, с другой стороны, совместно именуемые «Стороны», а по отдельности «Сторона», в соответствии с пунктом 5.11 Меморандума о развитии автомобильных дорог общего пользования регионального или межмуниципального и местного значения от 17-11-2022 № ФДА 30/82 (далее – Меморандум) заключили настоящее дополнительное соглашение № 3 (далее – дополнительное соглашение) о нижеследующем.

Федеральное дорожное агентство, именуемое в дальнейшем «Росавтодор», в лице руководителя Федерального дорожного агентства Новикова Романа Витальевича, действующего на основании Положения о Федеральном дорожном агентстве, утвержденного постановлением Правительства Российской Федерации от 23 июля 2004 г. № 374, и распоряжения Правительства Российской Федерации от 17 мая 2021 г. № 1270-р «О руководителе Федерального дорожного агентства», с одной стороны, и Правительство Красноярского края, именуемое в дальнейшем «Субъект», в лице Первого заместителя Губернатора Красноярского края – председателя Правительства Красноярского края Медведева Алексея Михайловича, действующего на основании Уставного закона Красноярского края от 17 мая 2018 г. № 5-1607 «О Правительстве Красноярского края» и распоряжения Губернатора Красноярского края от 29 сентября 2023 г. **№ 595-пр «О назначении Верещагина С.В.»**, с другой стороны, совместно именуемые «Стороны», а по отдельности «Сторона», в соответствии с пунктом 5.11 Меморандума о развитии автомобильных дорог общего пользования регионального или межмуниципального и местного значения от (дата) № «редактируется субъектом в ФГИС СКДФ» (далее – Меморандум) заключили настоящее дополнительное соглашение № 3 (далее – дополнительное соглашение) о нижеследующем.

1. Внести в Меморандум следующие изменения:

1.1. В преамбуле слова «от 20 июня 2022 г. № 1601-р и от 25 декабря 2023 г. № 3907-р» заменить словами «от 31 марта № 768-р» и слова «протокола заочного голосования президиума (штаба) Правительственной комиссии по региональному развитию в Российской Федерации от 19 ноября 2024 г. № 124пр.» заменить словами «протокола заочного голосования президиума (штаба) Правительственной комиссии по региональному развитию в Российской Федерации от 28 ноября 2025 г. № 177пр.».

1.2. Пункт 3.1 Меморандума изложить в редакции:

КАРТОЧКА ДОПОЛНИТЕЛЬНОГО СОГЛАШЕНИЯ. ПРИЛОЖЕНИЕ 1 ПОКАЗАТЕЛИ

- Общая информация
- Подписант
- Изменения, вносимые в меморандум
- Приложение 1
- Приложение 2
- Приложение 3
- Приложение 4
- Приложение 5
- Приложение 6
- Приложение 7

Дополнительное соглашение к меморандуму Красноярский край 2026-2031

Соглашения к меморандумам > Дополнительное соглашение к меморандуму Красноярский край 2026-2031

● Черновик

Информация по соглашению | Редактирование информации | Процесс согласования

Обновлено 09.02.2026 в 17:22:10

Обновить данные

Скачать PDF

Показатели развития дорожного хозяйства (Приложение 1) ^

Наименование показателя	Ед. изм.	2026	2027	2028	2029	2030	2031
Доля автомобильных дорог регионального значения, входящих в опорную сеть, рассчитанных на нормативную нагрузку не менее 11,5 тонн на ось	%	2.407	2.407	2.407	2.407	2.407	2.407
Доля автомобильных дорог регионального значения, входящих в опорную сеть, соответствующих нормативным требованиям	%	84.413	85	85	85	85	85
Доля автомобильных дорог регионального и межмуниципального значения, соответствующих нормативным требованиям	%	73.67	73.67	73.67	73.67	73.67	73.67
Доля городов с населением свыше 300 тысяч человек по состоянию на 1 января 2020 г. (за исключением Москвы и городов, расположенных на территориях Московской и Ленинградской областей), входящих в состав городских агломераций, достигших не менее чем первого уровня зрелости интеллектуальной транспортной системы, в рамках мероприятия «Внедрены интеллектуальные транспортные системы,	%	1.515	1.515	1.515	1.515	1.515	1.515

КАРТОЧКА ДОПОЛНИТЕЛЬНОГО СОГЛАШЕНИЯ. ПРИЛОЖЕНИЕ 2. СОЦ ОБЪЕКТЫ

- Поиск по характеристикам
- Общая информация
- Подписант
- Изменения, вносимые в меморандум
- Приложение 1
- Приложение 2
- Приложение 3
- Приложение 4
- Приложение 5
- Приложение 6
- Приложение 7

Дополнительное соглашение к меморандуму Красноярский край 2026-2031

Соглашения к меморандумам > Дополнительное соглашение к меморандуму Красноярский край 2026-2031

● Черновик

Информация по соглашению | Редактирование информации | Процесс согласования

Обновлено 09.02.2026 в 17:22:1

Обновить данные

246601001

1022402674744

нет данных

Скачать PDF

Изменения, вносимые в меморандум

Показатели развития дорожного хозяйства (Приложение 1)

Планируемое финансовое обеспечение дорожной деятельности. Сведения о планируемых объемах выполнения работ (протяженности объектов) (Приложение 2)

Перечень объектов автомобильных дорог, имеющих социальную значимость (Приложение 3)

Участки автомобильных дорог	2026			2026-2028		
	Количество объектов, шт	Протяжённость, км / пог.м	Объём финансирования из федерального бюджета, млн. Р	Количество объектов, шт	Протяжённость, км / пог.м	Объём финансирования из федерального бюджета, млн. Р
Ведущие к местам притяжения паломников (дороги к святым местам, храмам)	16	27.6 км / 34.96 пог.м	156.887	31	66.779 км / 210.28 пог.м	792.949
Ведущие к местам притяжения туристов (туристические маршруты)	31	45.913 км / 95.23 пог.м	452.182	74	170.572 км / 402.02 пог.м	2304.454
Ведущие к новым строящимся крупным предприятиям	3	2.55 км / 0 пог.м	80.805	6	13.748 км / 0 пог.м	482.701
Ведущие к пунктам первичного звена здравоохранения	42	111.163 км / 12.5 пог.м	2447.382	102	266.572 км / 216.01 пог.м	4501.52
Ведущие к социальным объектам образования (детсады, школы)	61	107.801 км / 0 пог.м	854.159	140	234.266 км / 0 пог.м	1739.091
Дороги внутри границ муниципального образования (ОНП)	140	119.297 км / 0 пог.м	0	355	320.275 км / 224.2 пог.м	0

- Общая информация
- Подписант
- Изменения, вносимые в меморандум
- Приложение 1
- Приложение 2
- Приложение 3
- Приложение 4
- Приложение 5
- Приложение 6
- Приложение 7

Дополнительное соглашение к меморандуму Красноярский край 2026-2031

Соглашения к меморандумам > Дополнительное соглашение к меморандуму Красноярский край 2026-2031

● Черновик

Информация по соглашению | Редактирование информации | Процесс согласования

Обновлено 09.02.2026 в 17:22:11

Обновить данные

Скачать PDF

Изменения, вносимые в меморандум

Показатели развития дорожного хозяйства (Приложение 1)

Планируемое финансовое обеспечение дорожной деятельности. Сведения о планируемых объемах выполнения работ (протяженности объектов) (Приложение 2)

Перечень объектов автомобильных дорог, имеющих социальную значимость (Приложение 3)

Перечень автомобильных дорог (участков дорог) общего пользования местного, регионального и федерального значения, включенных в дорожную сеть городской агломерации (Приложение 4)

Перечень автомобильных дорог (участков дорог) федерального значения, планируемых к передаче на различный уровень собственности (Приложение 5)

Перечень автомобильных дорог (участков дорог) общего пользования местного, регионального и федерального значения, включенных в дорожную сеть опорных населенных пунктов (Приложение 6)

г. Уяр | г. Ужур | г. Канск | г. Ачинск | г. Боготол | г. Дудинка | г. Кодинск | с. Хатанга | г. Бородино | г. Енисейск | г. Иланский | г. Назарово | г. Норильск | г. Шарыпово | пгт. Диксон | с. Богучаны | г. Минусинск

Автомобильные дороги общего пользования местного значения

№	Наименование автомобильной дороги	Учётный номер автомобильной дороги	Протяженность дороги, км		Участок дороги в границах опорного населённого пункта	
			всего	в границах опорного населённого пункта	Начало, км+м	Конец, км+м
	ул Сергея Тюленина	МП 04Н72	0.427	0.427	0+000	0+427
	ул Герцена	МП 04Н09	1.879	1.879	0+000	1+879
	ул 3 Сентября	МП 04Н92	0.235	0.235	0+000	0+235
	ул Калинина	МП 04Н20	3.81	3.81	0+000	3+810
	ул Котовского	МП 04Н23	0.951	0.951	0+000	0+951
	ул Кр.Партизан	МП 04Н28	1.823	1.823	0+000	1+823

КАРТОЧКА ДОПОЛНИТЕЛЬНОГО СОГЛАШЕНИЯ. СОГЛАСОВАНИЕ



скдф.рф

Дополнительное соглашение к меморандуму Красноярский край 2026-2031 — ФГИС СКДФ

Дополнительное соглашение к меморандуму Красноярский край 2026-2031

Соглашения к меморандумам > Дополнительное соглашение к меморандуму Красноярский край 2026-2031

Черновик

Информация по соглашению | Редактирование информации | **Процесс согласования**

Отправить на согласование

Согласование

Этапы и участники	Срок согласования
1. Этап (субъект РФ - уровень исполнителей) ШС Шاپоренко Светлана Викторовна Начальник	16.02.2026
2. Этап (Росавтодор - уровень исполнителей) ИА Иванов Артем Анатольевич ПА Пугаева Анастасия Александровна Заместитель начальника отдела ШЕ Шувалова Екатерина Николаевна	18.02.2026
3. Этап (субъект РФ - уровень зам. Министра / Министра / зам. Председателя правительства субъекта РФ) ЖА Журавлев Андрей Вячеславович Руководитель ЗД Зотин Дмитрий Вадимович Министр	25.02.2026
4. Этап (Росавтодор - уровень зам. начальников / начальников управлений / зам. руководителя) КМ Коновалов Михаил Александрович ФР Фаразутдинов Радик Хакимович Начальник	27.02.2026

Подписание

Этапы и участники
5. Этап (субъект РФ - уровень зам. Главы / Глава субъекта / Председатель правительства или иное должностное лицо, наделенное полномочиями к подписанию) МА Медведев Алексей Михайлович Первый заместитель губернатора
6. Этап (Росавтодор - уровень руководителя Росавтодора / заместителя руководителя Росавтодора) НР Новиков Роман Витальевич Руководитель



Спасибо за внимание

